














 ELEMENTO CATALOGADO		
 TÉRMINO MUNICIPAL	 COSTAS	 DOMINIO PÚBLICO
 ESPACIO NATURAL	 SERVIDUMBRE DE TRÁNSITO	 SERVIDUMBRE DE PROTECCIÓN
 BENS DE INTERÉS CULTURAL	 LÍMITE DE SIC	 LÍMITE DE ENTORNO DE PROTECCIÓN
 PROTECCIÓN CAUTELAR	 PATRIMONIO ARQUEOLÓGICO	 PATRIMONIO ETNOGRÁFICO
 PATRIMONIO PALEONTOLÓGICO	 PATRIMONIO HISTÓRICO	 PATRIMONIO LINGÜÍSTICO

  	PLAN GENERAL DE ORDENACIÓN (T.R.)		TINAJA
	CATÁLOGO ARQUITECTÓNICO MUNICIPAL		PLANO Nº: CT-0
DIRECTOR		ESCALA: 1:20,000	
MUNICIPIO		FECHA: ABRIL 2005	
ZONA:			