













 ELEMENTO CATALOGADO	 DOMINIO PÚBLICO	 SERVIDUMBRE DE TRÁNSITO	 ESPACIO NATURAL	 BIENES DE INTERÉS CULTURAL	 PROTECCIÓN CAUTELAR
 TÉRMINO MUNICIPAL	 COSTAS	 SERVIDUMBRE DE PROTECCIÓN	 LÍMITE DE BIC	 LÍMITE DE ENTORNO DE PROTECCIÓN	 PATRIMONIO ARQUEOLÓGICO
	 RIBERA DEL MAR			 PATRIMONIO ETNOGRÁFICO	 PATRIMONIO PALEONTO

 <small>AYUNTAMIENTO DE TINAJO</small>  <small>CONSEJO PLAN</small>  <small>Edaech</small> <small>servicio de urbanismo y arquitectura</small>	<b>PLAN GENERAL DE ORDENACIÓN (T.R.)</b>	
	<b>TINAJO</b>	
	<b>CATÁLOGO ARQUITECTÓNICO MUNICIPAL</b>	PLANO Nº: <b>CT-4</b>
	SITUACIÓN <b>LA SANTA</b>	
ZONA:	ESCALA: 1/4.000	FECHA: JULIO 2003