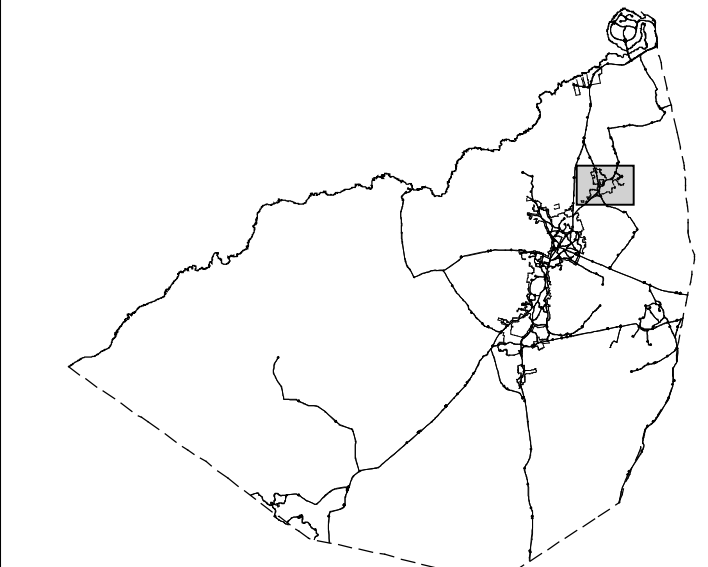
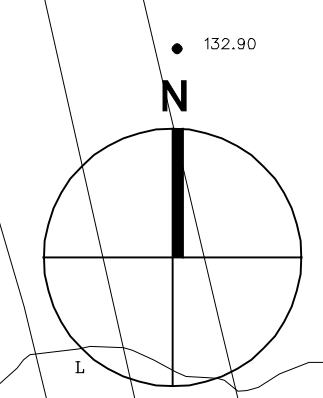



EL CUCHILLO



ÁMBITOS	USOS RESIDENCIAL	TURÍSTICO	ESPACIOS LIBRES	DOTACIONES Y EQUIPAMIENTOS	INFRAESTRUCTURAS	CONDICIONES SINGULARES
<ul style="list-style-type: none"> <li>URBANO</li> <li>ÁMBITOS DE ORDENACIÓN</li> <li>NO ORDENADO</li> <li>URBANIZABLE</li> <li>SECTORIZADO ORDENADO</li> <li>NO SECTORIZADO</li> <li>ASENTAMIENTO RURAL</li> <li>UNIDADES DE ACTIVACIÓN</li> </ul>	<ul style="list-style-type: none"> <li>UNIFAMILIAR</li> <li>MIXTA</li> <li>RURAL</li> <li>VIVIENDA PROTEGIDA</li> </ul>	<ul style="list-style-type: none"> <li>HOTELERO</li> <li>APARTAMENTO TURÍSTICO</li> <li>OTROS</li> <li>INDUSTRIAL</li> </ul>	<ul style="list-style-type: none"> <li>PARQUE URBANO</li> <li>PLAZAS Y PASEOS</li> <li>ÁREAS AJARDINADAS</li> <li>ESP. LIBRE DE PROTECCIÓN</li> <li>JARDINES PRIVADOS</li> </ul>	<ul style="list-style-type: none"> <li>DOCENTE</li> <li>SANITARIO</li> <li>DEPORTIVO</li> <li>CULTURAL</li> <li>RELIGIOSO</li> <li>SOCIAL-ASISTENCIAL</li> <li>ADMINISTRACIÓN PÚBLICA</li> <li>CEMENTERIO</li> <li>OTROS</li> <li>RECREATIVO</li> <li>EQUIPAMIENTO PRIVADO</li> </ul>	<ul style="list-style-type: none"> <li>HIDRÁULICAS</li> <li>SANEAMIENTO</li> <li>ENERGÍA</li> <li>TELECOMUNICACIONES</li> <li>ESTACIÓN DE SERVICIO</li> <li>ESTACIÓN DE TRANSPORTES</li> <li>APARCAMENTOS</li> <li>OTRAS</li> <li>PORTUARIAS</li> <li>VARIA</li> </ul>	<ul style="list-style-type: none"> <li>ELEMENTO CATALOGADO</li> <li>PARAMETROS Y CONDICIONES ESPECÍFICAS</li> </ul>
<ul style="list-style-type: none"> <li>TÉRMINO MUNICIPAL</li> <li>COSTAS</li> <li>DOMINIO PÚBLICO</li> <li>FRONTERA DEL MAR</li> <li>SERVIDUMBRE DE TRÁNSITO</li> <li>SERVIDUMBRE DE PROTECCIÓN</li> </ul>	<ul style="list-style-type: none"> <li>CARRETERAS</li> <li>LÍNEA DE EDIFICACIÓN</li> <li>ESPACIO NATURAL</li> <li>BIENES DE INTERÉS CULTURAL</li> <li>LÍMITE DE SIC</li> <li>LÍMITE DE ENTORNO DE PROTECCIÓN</li> <li>PROTECCIÓN CAUTELAR</li> <li>PATRIMONIO ARQUEOLÓGICO</li> <li>PATRIMONIO ETNOGRÁFICO</li> </ul>					



**PLAN GENERAL DE ORDENACIÓN (T.R.)**

**ORDENACIÓN**

**USOS PORMENORIZADOS**

**EL CUCHILLO**

**TINAJO**

PLANO Nº: **OP-8.2**

ESCALA: **1/2.000**

FECHA: **JULIO 2003**

AYUNTAMIENTO DE TINAJO

**GosPlan**

**Catch** Artículo 10 de la Ley 1/2002 de 11 de febrero de ordenación urbanística y del territorio

ZONA: **EL CUCHILLO**